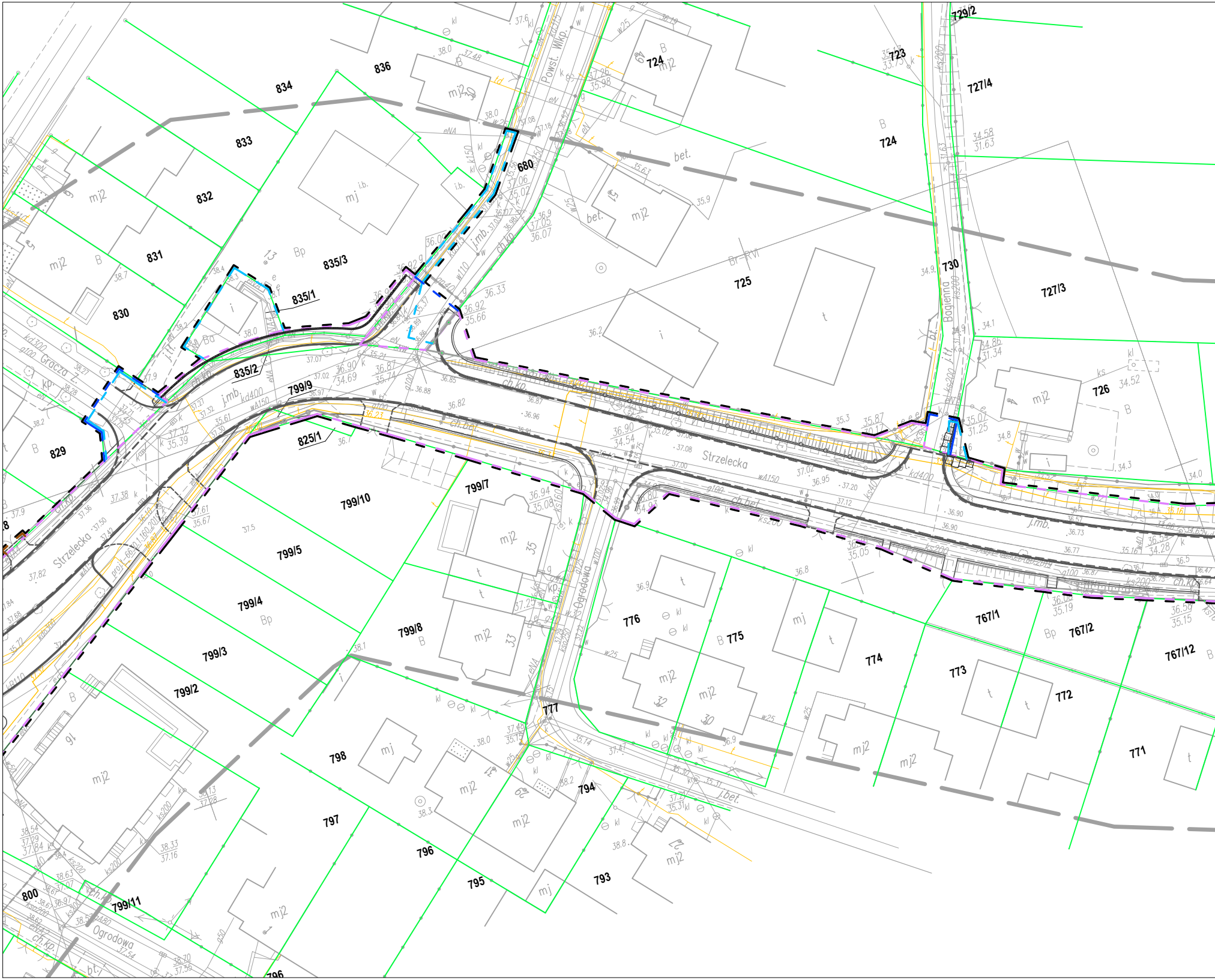
Powst. Wlkp.
Strzelecka
Ogrodowa
Bagienna
Gracza Z.
836
834
833
832
831
830
829
835/3
835/1
835/2
680
724
723
729/2
727/4
725
730
727/3
726
799/9
825/1
799/10
799/7
799/5
799/4
799/8
799/3
799/2
776
775
774
773
772
771
767/1
767/2
767/12
777
798
797
796
795
794
793
800
799/11
mj2
mj
i
t
B
Bp
bet.
ch.bet.
ch.kp.
j.mb.
Br-RVI

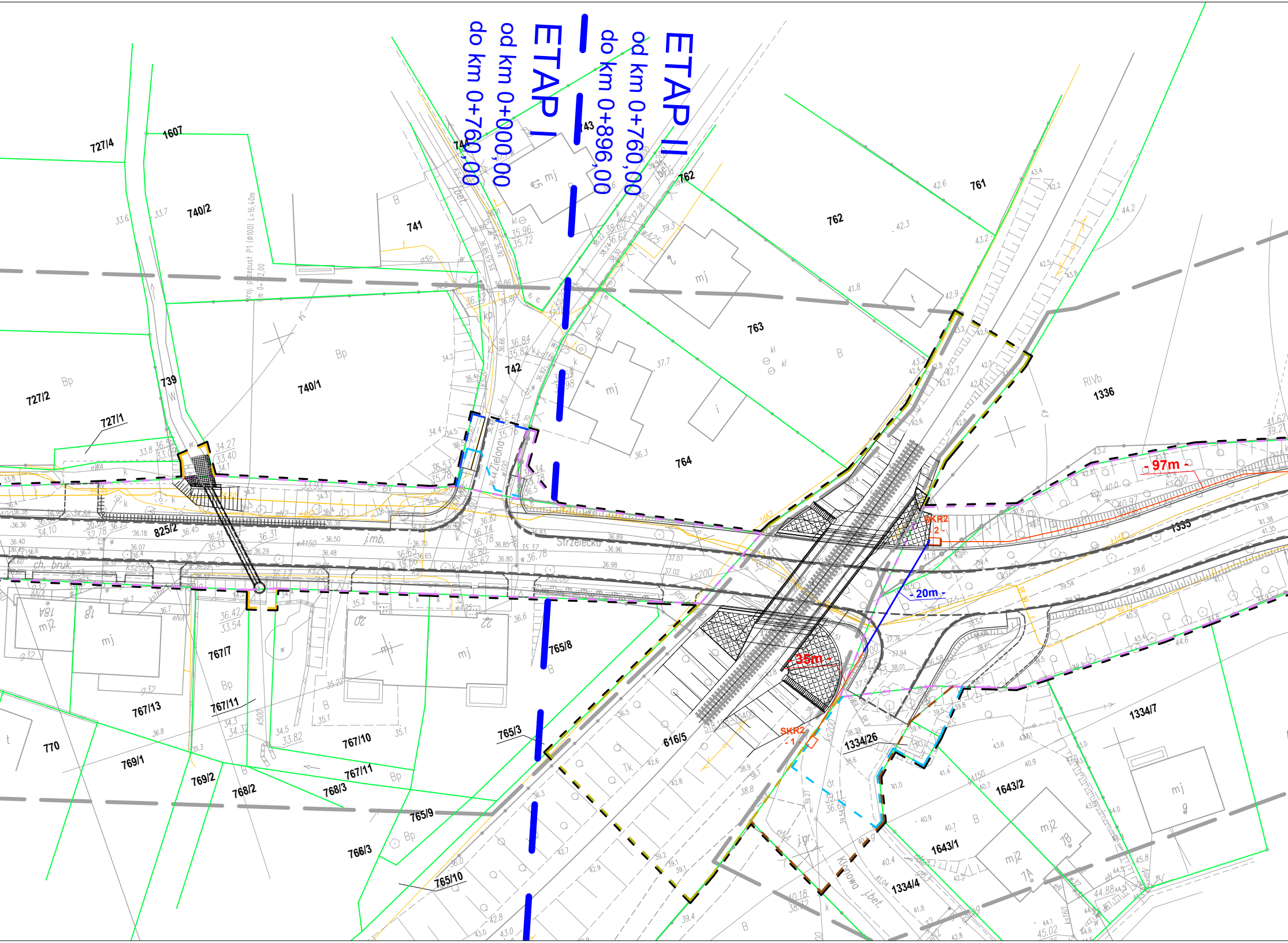
ETAP I
od km 0+000,00
do km 0+760,00
ETAP II
od km 0+760,00
do km 0+896,00
727/4
1607
740/2
741
743
744
762
761
763
764
727/2
727/1
739
740/1
742
1336
1335
825/2
Zielona
Strzelecka
ch. bruk.
j.mb.
j.bet.
Kolejowa
- 97m -
- 20m -
- 35m -
SKR2 - 2 -
SKR2 - 1 -
proj. przepust P1 (ϕ100) L=16,40m
767/7
767/13
767/11
767/10
767/11
770
769/1
769/2
768/2
768/3
765/8
765/3
765/9
765/10
766/3
616/5
1334/26
1334/7
1643/2
1643/1
1334/4
mj
mj2
Bp
B
RIVb
18
18A
20
22
7A
7B
9

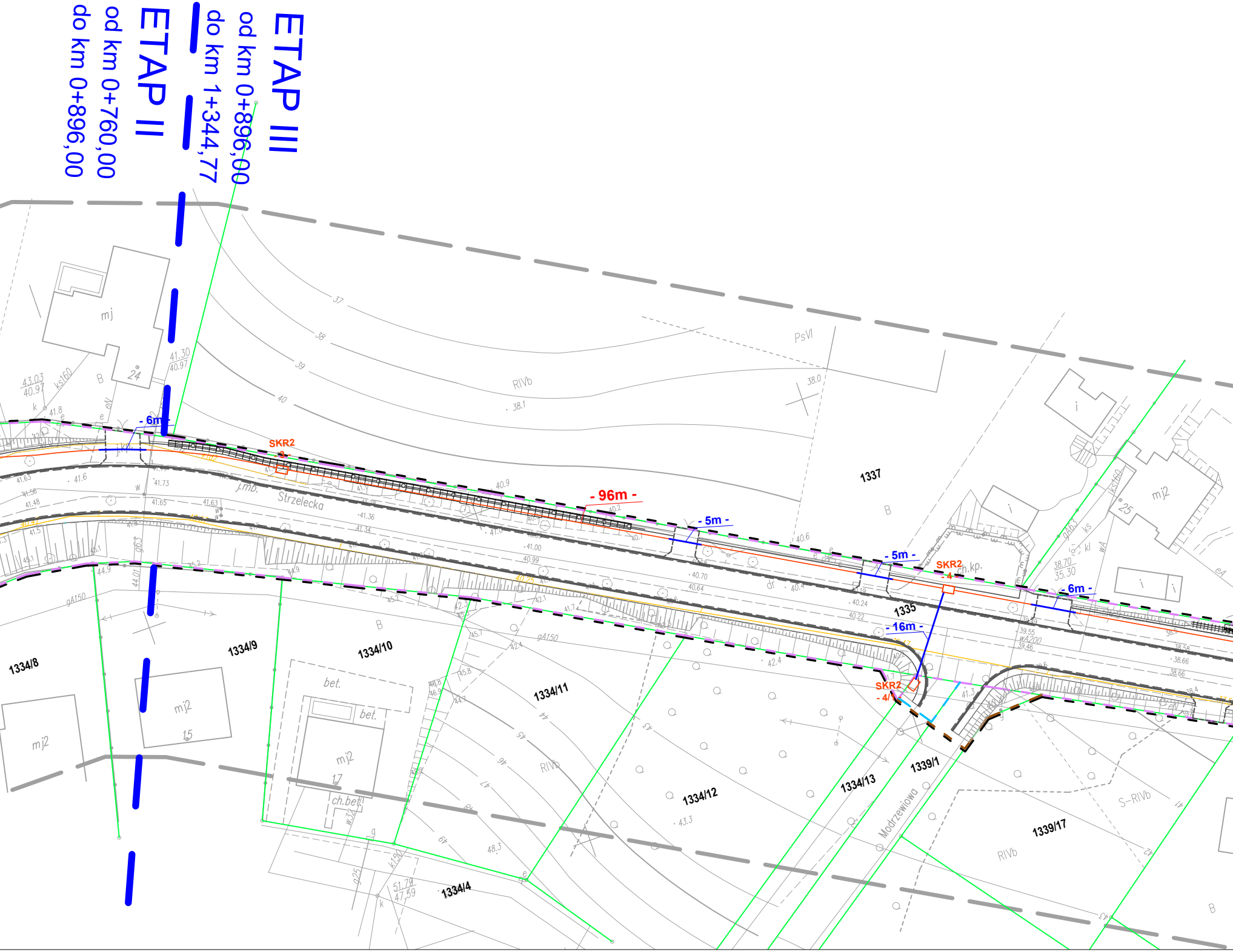
ETAP III
od km 0+896,00
do km 1+344,77
ETAP II
od km 0+760,00
do km 0+896,00
- 6m -
- 96m -
- 5m -
- 5m -
- 6m -
- 16m -
SKR2
- 3 -
SKR2
- 4 -
SKR2
- 4/1 -
Strzelecka
Modrzewiowa
1337
1335
1334/8
1334/9
1334/10
1334/11
1334/12
1334/13
1334/4
1339/1
1339/17
mj
mj2
24
25
15
17
bet.
ch.bet.
ch.kp.
RIVb
PsVI
S-RIVb
B
dr
37
38
39
40
41
42
43
44
45
46
47
48
49
gA150
ks160
k150

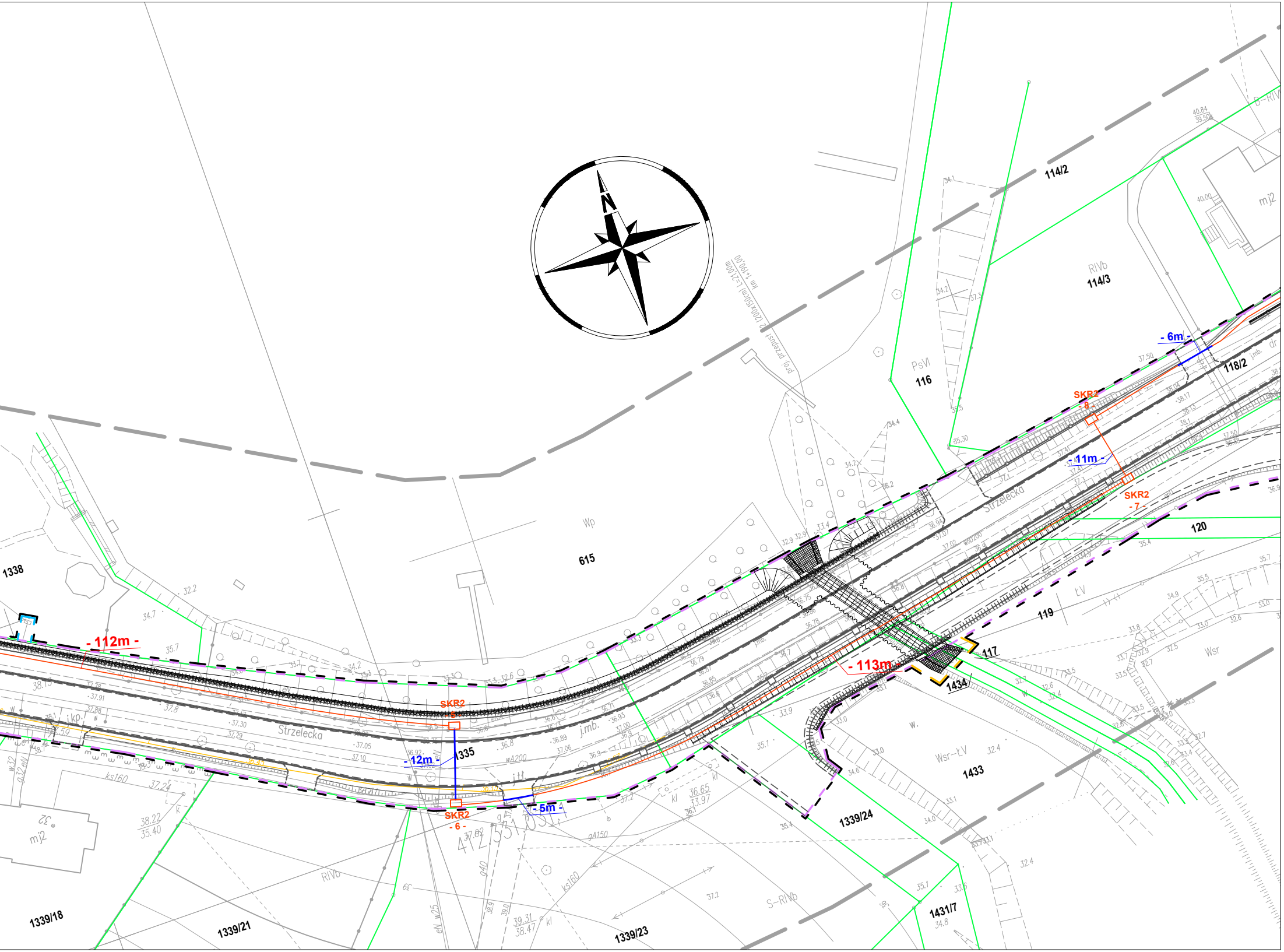
N
114/2
RIVb
114/3
mj2
PsVI
116
118/2
- 6m -
SKR2
- 8 -
- 11m -
SKR2
- 7 -
Strzelecka
120
119
ŁV
117
1434
- 113m -
Wsr
Wsr-ŁV
1433
1339/24
1431/7
S-RIVb
1339/23
1339/21
1339/18
RIVb
mj2
Wp
615
1338
- 112m -
Strzelecka
j.mb.
SKR2
- 5 -
- 12m -
1335
SKR2
- 6 -
- 5m -
prof. przepust

# LEGENDA

| | |
|---|---|
| — — — | linie określające granice terenu niezbędnego dla obiektów budowlanych, w tym: |
| — — — | linie rozgraniczające teren drogi gminnej |
| — — — | linie określające przejście przez teren kolejowy |
| — — — | linie określające zakres budowy lub przebudowy innych dróg publicznych |
| — — — | linie określające zakres budowy lub przebudowy urządzeń wodnych lub urządzeń melioracji wodnych szczegółowych |
| — — — | linie określające zakres budowy lub przebudowy sieci uzbrojenia terenu |
| — — — | linie określające zakres budowy lub przebudowy zjazdów |
| ——— | istniejące granice działek |
| | projektowana oś |
| ——— | projektowany krawężnik betonowy 15x30cm |
| — — — — | projektowany krawężnik betonowy 15x30cm obniżony |
| ——— | projektowany krawężnik granitowy trapezowy 15/21x30cm |
| ——— | projektowany krawężnik betonowy 15x22cm najazdowy |
| - - - - - | projektowane krawężnik betonowy 12x25cm obniżony |
| - - - - - | projektowana krawędź jezdni |
| ——— | projektowane obrzeże betonowe 8x30cm |
| ——— | projektowana krawędź pobocza |
| ——— | projektowany krawężnik granitowy 20x25cm |
| - - - - - | projektowany krawężnik granitowy obniżony 20x25cm |
| ——— | istniejący krawężnik granitowy do regulacji wysokościowej |
| - - - - - | istniejący krawężnik granitowy obniżony do regulacji wysokościowej |
| - - - - - | projektowany ściek z dwóch rzędów kostki betonowej |
| —o——o— | projektowana balustrada ochronna |
| ┼┼┼┼┼┼ | projektowana barieroporęcz ochronna |

## Kanał Technologiczny

| | |
|---|---|
| ——— | Projektowana kanalizacja teletechniczna (profil poniżej) |
| ——— | Projektowana kanalizacja teletechniczna pod jezdnią (profil poniżej) |
| ▭ | Projektowana studnia kablowa SKR2 |

Profil kanalizacji

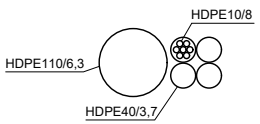
HDPE10/8
HDPE110/6,3
HDPE40/3,7

Profil kanalizacji
(pod jezdnią, zjazdem)

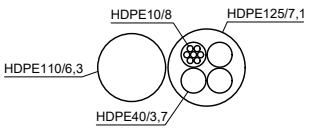
HDPE10/8
HDPE125/7,1
HDPE110/6,3
HDPE40/3,7

**SMP projektanci**

SMP Projektanci Sp. z o.o. Sp. k.
ul. Głuchowska 1
60-101 Poznań
www.smp.poznan.pl
e-mail: biuro@smp.poznan.pl
tel. 61 861 96 36
NIP 779-23-71-246 REGON 301375359

Inwestor:
Gmina Międzychód
ul. M. Piłsudskiego 2, 64-400 Międzychód

Nazwa inwestycji:
Przebudowa i rozbudowa ul. Strzeleckiej w Międzychodzie

| | | | |
|---|---|---|---|
| Branża: TELEKOMUNIKACYJNA | | Stadium dokumentacji: PAB/PT | |
| Stanowisko | Imię i nazwisko | Nr uprawnień specjalność | Podpis |
| Projektant | mgr inż. Łukasz Szuba | 7131/190/P/2002 specjalność konstr.-bud. | Szuba |
| Tytuł rysunku: Plan sytuacyjny | | | Nr 2.1 |
| Nr umowy: RII.272.8.2019 | | Data opracowania: 02/2021 | Skala: 1:500 |